



Grundschule Heiligenrode

An der Schule 2
28816 Stuhr

Sekretariat Tel: 04206-6410

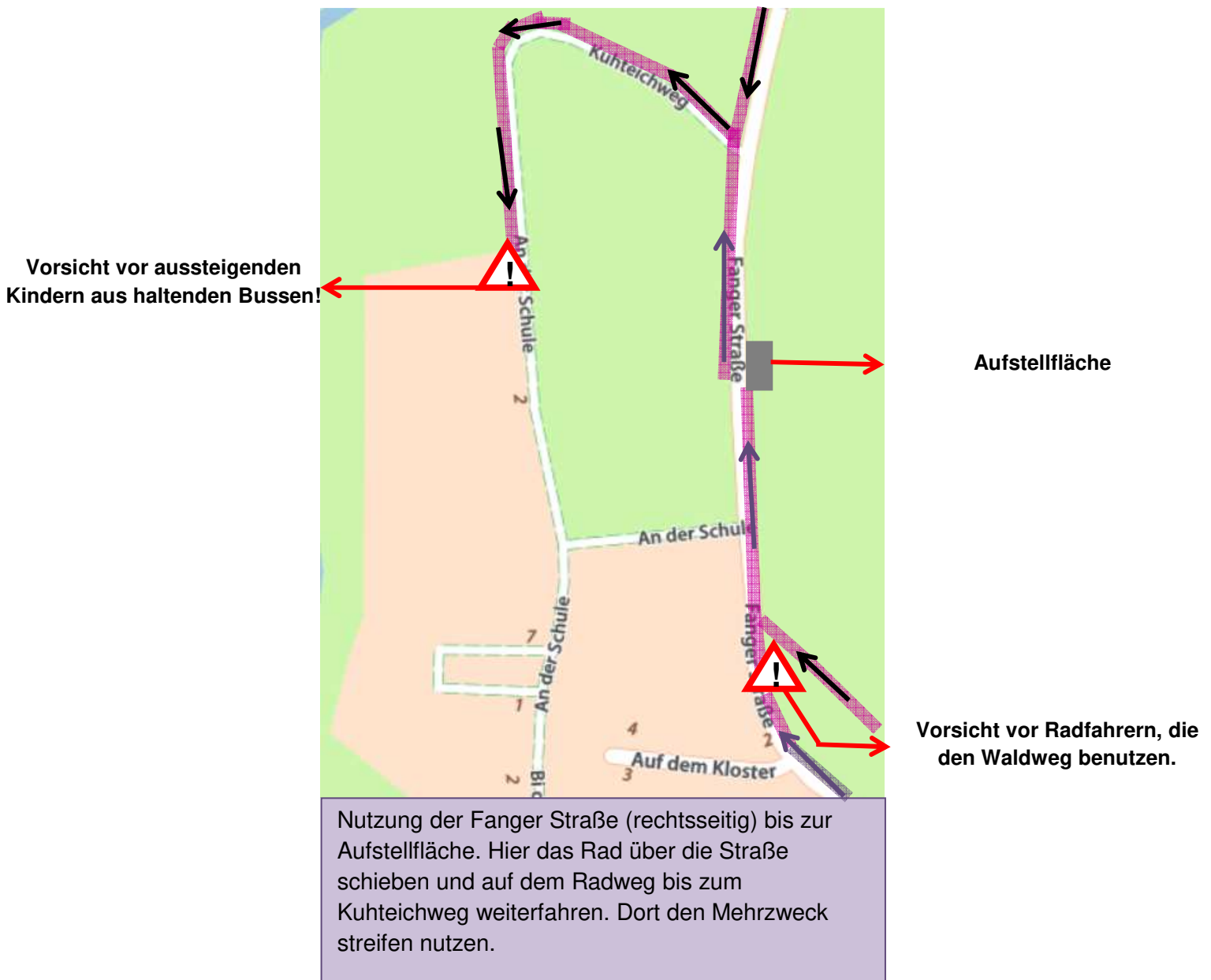
Fax: 04206-6341

Sekretariat@gs-stuhr-heiligenrode.de

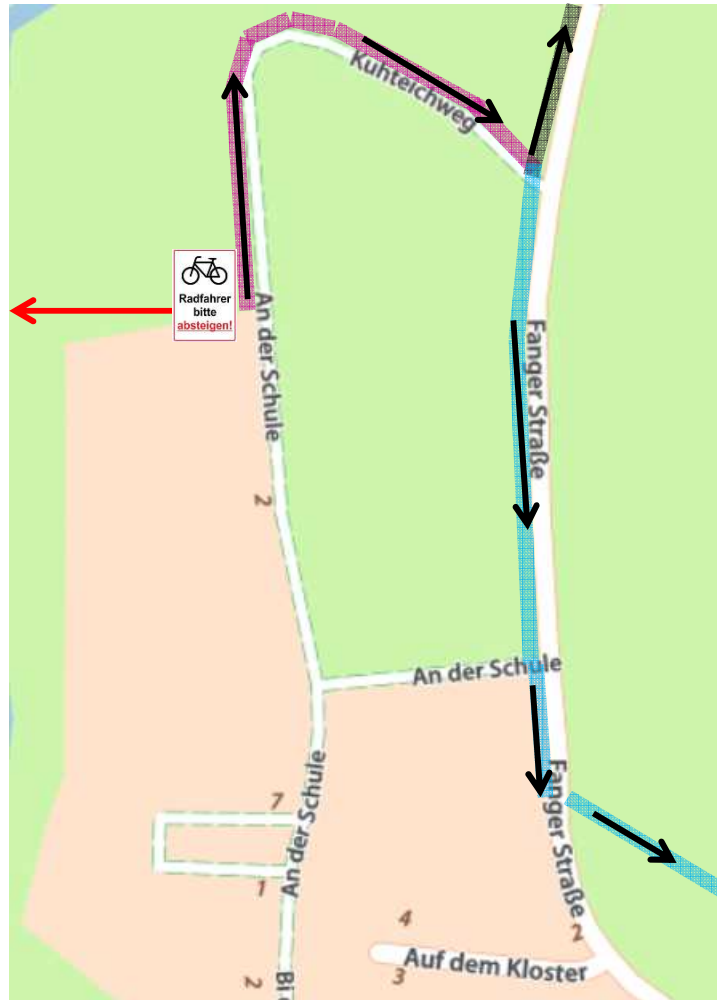
<http://www.gs-stuhr-heiligenrode.de>

Schulwegplan Grundschule Heiligenrode


Empfehlungen für den Hinweg mit dem Fahrrad



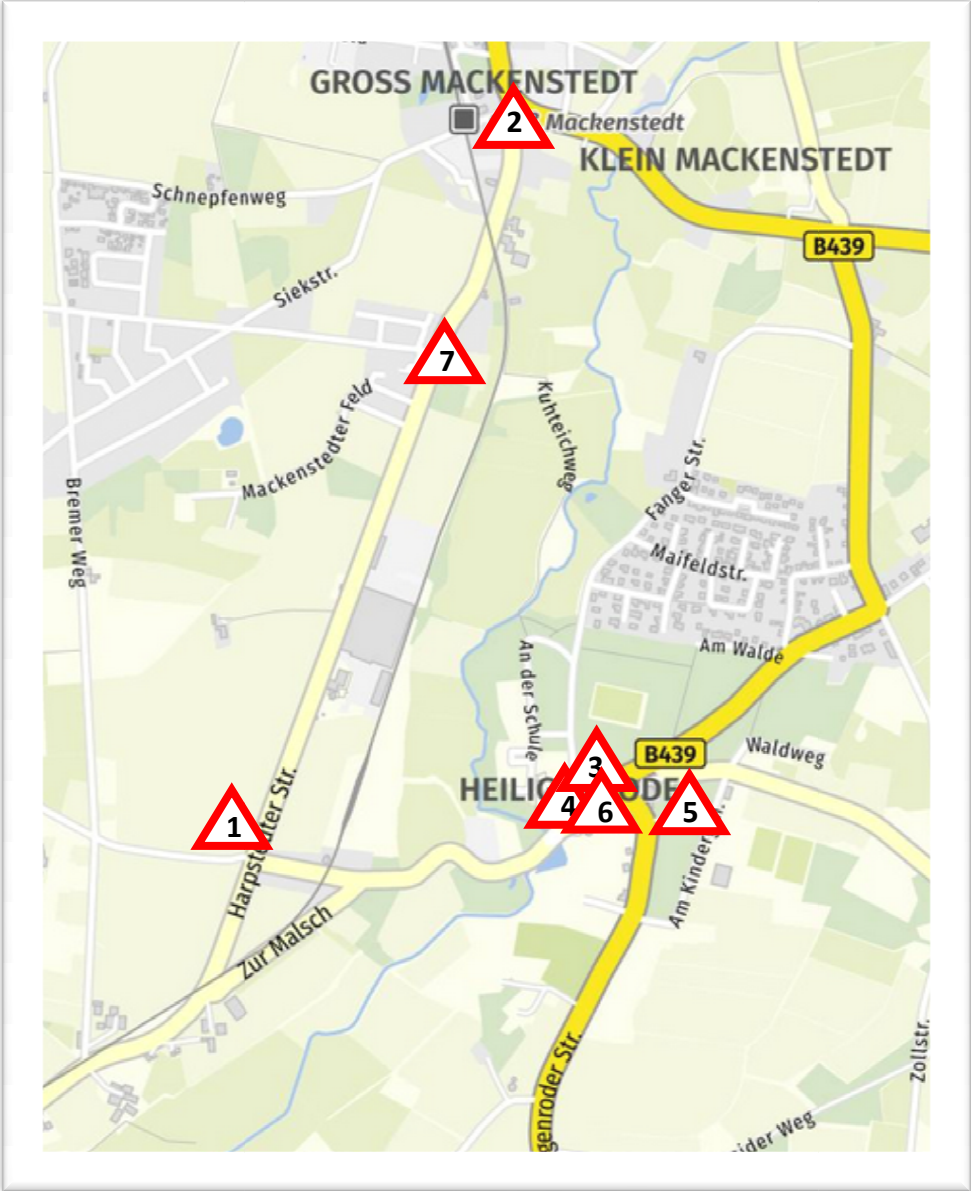
Empfehlungen für den Rückweg mit dem Fahrrad




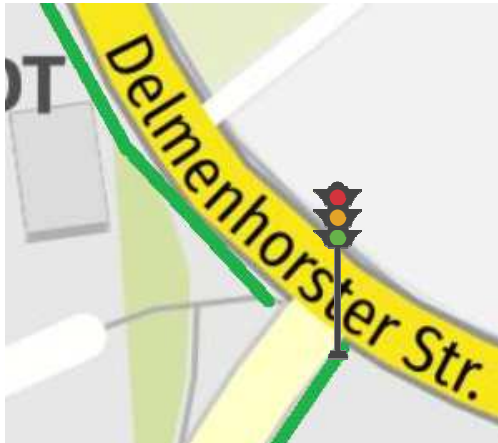







Nutzung des Mehrzweckstreifens bis zur Fanger Straße.

Nutzung des  auf der Fanger Straße bis zur Höhe des Waldweges. Dort das Fahrrad über die Straße schieben und den Waldweg nutzen.

Fahrradfahrer hier absteigen!



		<p>Ungesicherte Querung Querungshilfe auf der Harpstedter Straße</p>
		<p>Fußgängerampel nutzen, um später den Kuhteichweg zu erreichen.</p>
		<p>Nutzung Waldweg (keine Befestigung, keine Beleuchtung und keine Räumung im Winter)</p>
		<p>Nutzung Fanger Str. bis zur Aufstellfläche rechts fahren, dann die Fanger Str. zu Fuß überqueren.</p>
		<p>Aus Richtung Neukruger Straße kommend, den stillgelegten Teil bis zur Fußgängerampel nutzen.</p>

		<p>Achtung am Fußgängerüberweg vor zu schnellen Fahrzeugen aus Richtung Heiligenroder Straße kommend!</p>
		<p>Aus Richtung Mittelweg kommend die Fußgängerampel nutzen und über den Hof Sparkuhl den Kuhteichweg erreichen. (Beleuchteter Weg)</p>

Beschluss: 2018-2019 1. GK vom 19.11.2018